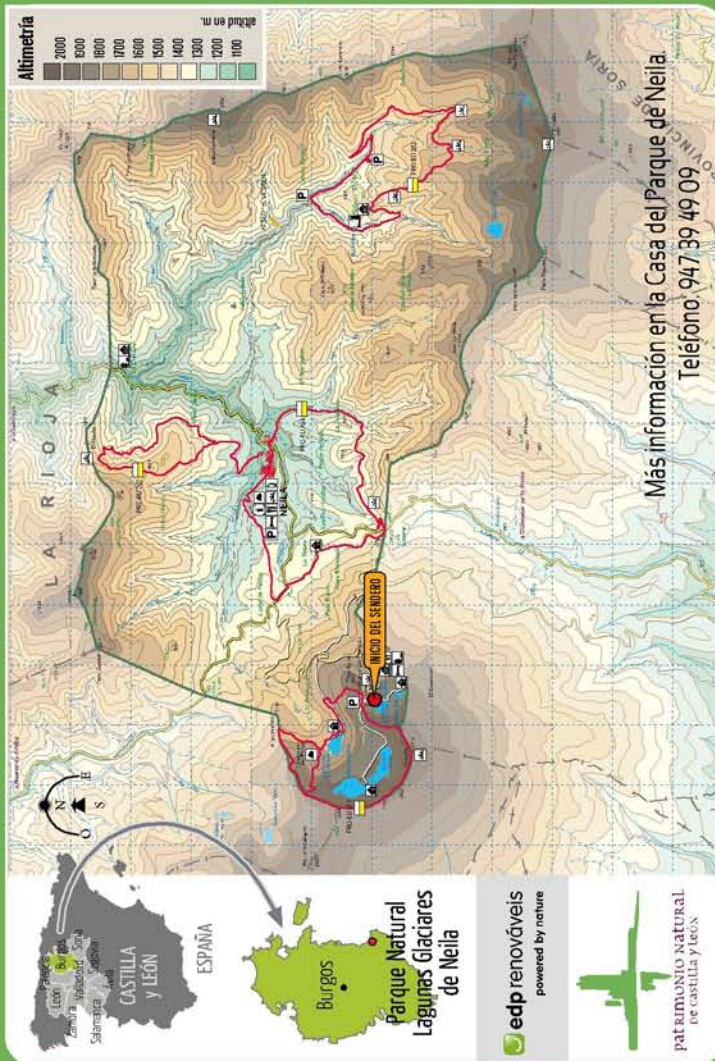


- TIPO DE RECORRIDO: Pequeño Recorrido Circular
- PUNTO DE INICIO Y LLEGADA: APARCAMIENTO DE LAS LAGUNAS DE NEILA
- DISTANCIA TOTAL: 8,0 km
- HORAS MARCHA: 3,5 - 4 h
- DESNIVEL ACUMULADO DE ASCENSO: 404 m
- TIPO DE CAMINO: Sendas y Pista Forestal
- USO RECOMENDADO: Senderista
- DIFICULTAD: Media - Alta
- OBSERVACIONES: Existe una variante de 1,0 km de longitud entre La Laguna de la Cascada y la divisoria que separa la Laguna Negra de la Laguna la Tejera. Discurre por una canal pedregosa que acorta el recorrido, pero que aumenta su dificultad.

Recomendaciones:

- ⚡ Disfruta de la naturaleza, sin ruidos y sin prisas.
- ☞ Sé respetuoso con todo lo que encuentres a tu paso.
- ⚠ Recuerda llevar siempre contigo agua y ropa de abrigo.
- 🗑 No dejes basura en el campo y recuerda que hacer fuego está prohibido.
- 🐾 No arranques plantas ni molestes a los animales.
- ⚡ Procura no beber agua de arroyos y ríos.
- ☞ Por precaución no te acerques a la base de paredes naturales, no te asomes en cortados ni entres en oquedades o cuevas.
- ➔ Los animales de compañía deben ir siempre atados.

Carbonero garrapinos




Fecha edición: Agosto 2011. Depósito Legal: BU-296/11



Parque natural
Lagunas Glaciares
de Neila

Rutas e instalaciones
de uso público



Rutas e instalaciones
de uso público

PRC-BU 203

Sendero de las LAGUNAS de NEILA



PRC-BU 203 Sendero de las Lagunas de Neila

DESCRIPCIÓN DEL RECORRIDO


MAPA DEL RECORRIDO

1 El sendero tiene su inicio en el aparcamiento de Las Lagunas de Neila, al pie de Peña Aguda. Mediante un recorrido circular discurre junto a la laguna de la Cascada, por la senda de los Tejos o el alto de La Campiña, ofreciendo unas espectaculares panorámicas de todas las lagunas glaciares (Negra, Larga, Brava y de los Patos) y de las sierras de la Demanda y Urbión. Se trata de una ruta de alta montaña donde se combinan tramos por bosque y por pastizales alpinos.

2 El sendero discurre inicialmente por un antiguo camino o vía de saca que rodea Peña Aguda. Poco después el camino finaliza y se continúa por pequeñas sendas de ganado y por zonas por las que es muy fácil caminar por tratarse de espacios abiertos empriacizados con poca presencia de rocas y con árboles muy adultos.

3 Tras este tramo le sucede otro por la pista forestal de Rozamientos, que conduce hasta la laguna de la Cascada, donde hay un refugio de montaña. Desde aquí el sendero avanza por la antigua senda de los Tejos, poco visible en su tramo inicial, en los alrededores de la laguna. Es en esta zona donde mayor diversidad de especies arbóreas se puede observar dentro del recorrido, desde pinos silvestres y hayas, hasta tejos y acebos. La senda conduce hasta el cortafuegos que separa los términos de Neila y Huerta de Arriba.

4 La ruta asciende por una ladera de acusada pendiente por el citado cortafuegos hasta el punto donde finaliza. Posteriormente se continúa por una senda que conduce por la divisoria o cordal hasta el pico de la Laguna. Desde aquí el itinerario sigue por un pequeño sendero en altura que rodea el circo glaciar de las lagunas de Neila. Tras ascender al alto de la Campiña, punto más alto de la sierra de igual nombre, se inicia el descenso por un marcado sendero hasta el punto de partida por la divisoria que separa las Lagunas Alta y Negra de la Brava y de los Patos.



Piquituerto



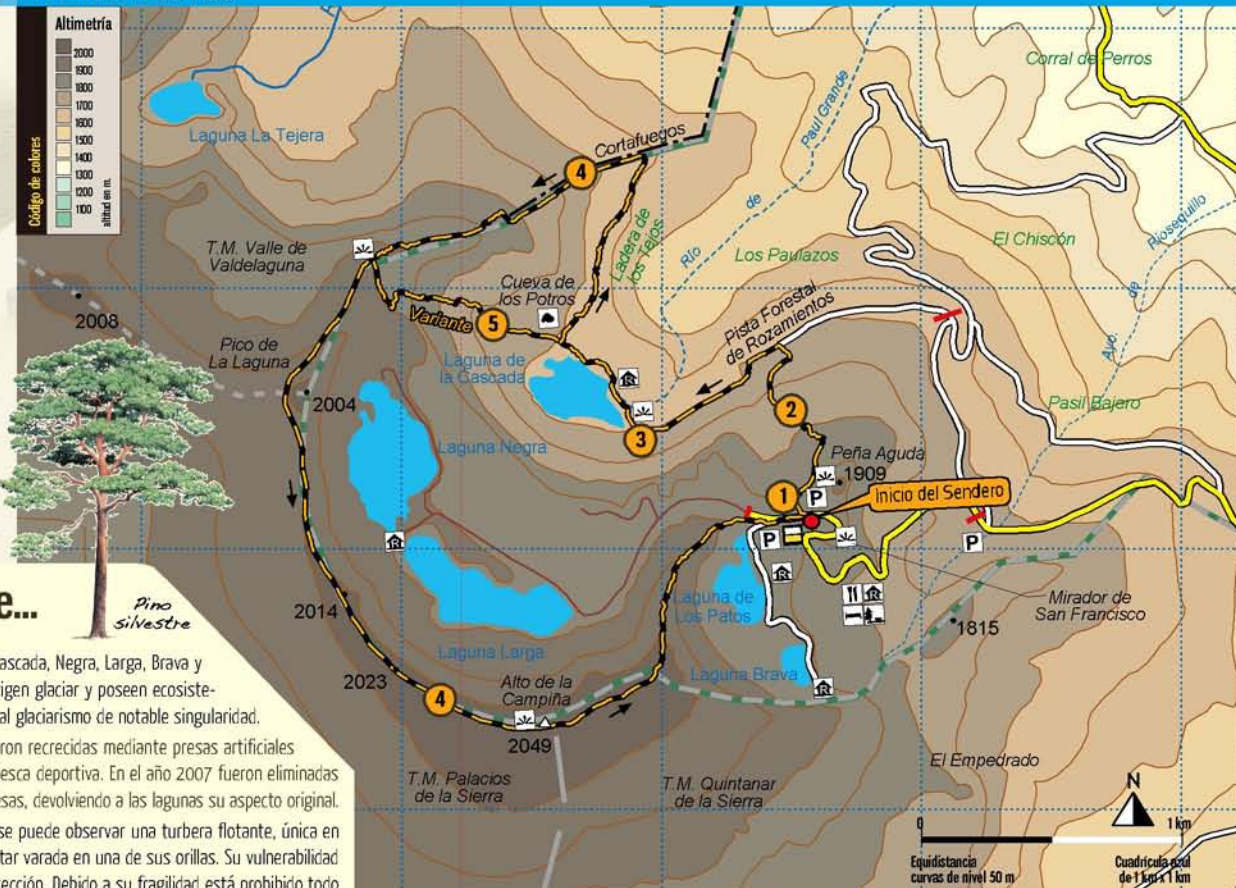
Arredanjo



Pino silvestre

Sabías que...

- ▶ Las Lagunas de la Cascada, Negra, Larga, Brava y de los Patos son de origen glaciar y poseen ecosistemas acuáticos ligados al glaciario de notable singularidad.
- ▶ Las lagunas estuvieron recrecidas mediante presas artificiales para la práctica de la pesca deportiva. En el año 2007 fueron eliminadas la mayoría de estas presas, devolviendo a las lagunas su aspecto original.
- ▶ En la Laguna Larga se puede observar una turbera flotante, única en España, y que suele estar varada en una de sus orillas. Su vulnerabilidad merece la máxima protección. Debido a su fragilidad está prohibido todo acceso a la misma.
- ▶ La Cueva de los Potros fue ocupada por el Cura Merino, cura y guerrillero burgalés que combatió con los franceses durante la Guerra de la Independencia (s.XIX).
- ▶ Las Droseras son pequeñas plantas carnívoras que atraen, capturan y digieren insectos, y que encuentran en las Lagunas Glaciares de Neila uno de sus refugios naturales.



Código de señalética en planos

- Usted está aquí
- ← Sentido aconsejado
- Punto de inicio
- Lagunas
- Trazado del sendero
- Otros senderos señalizados
- Límite del Parque Natural
- 🏠 Refugio
- 🏠 Aparcamiento
- 🍽️ Restaurante
- 🏠 Alojamiento
- 🏠 Área recreativa
- 🕒 Cueva
- 🏠 Vista panorámica
- 🚑 Emergencias

SEÑALIZACIÓN EN EL RECORRIDO

- Continuidad de sendero
 - ↔ Dirección equivocada
 - ↔ Cambio de dirección
 - 🪨 Hitos de piedra de continuidad
- Marcas de seguimiento de los Senderos de Pequeño Recorrido (PR)